

# ÍNDICE DE DESEMPEÑO AMBIENTAL IDA – FASE I



- **Herramienta de planeación dentro de la “Estrategia de Seguimiento”**
  - Priorización de proyectos
  - Asignación de recursos
- **Instrumento de focalización en la fase de seguimiento**
  - Impactos no controlados



**MODELO DE  
ALMACENAMIENTO  
GEOGRÁFICO  
ICA**



**INFORMACIÓN SDE**  
Seguimiento Documental  
Espacial



ZU

Infraestructura  
Vigente Vs.  
Zonificaciones de  
manejo

ZA

Infraestructura  
vigente Vs.  
Imágenes  
Multitemporales

RG

Revisión del  
proyecto en un  
contexto regional

NC

Revisión de  
parámetros de  
calidad reportados

LA

Cumplimiento a la  
licencia ambiental

**INDICADORES**



El ambiente  
es de todos

Minambiente





**CRITICIDAD**

**ALTA = 5**

**MEDIA = 4**

**MODERADA = 3**

**BAJA = 2**



El ambiente  
es de todos

Minambiente

Criticidad

# de Indicadores

ALTA: 5

15

40,7%

MEDIA: 4

13

32,6%

MODERADA: 3

9

14,7%

BAJA: 2

13


11,9%

**Ponderadores  
por nivel**

RANGOS DE CALIFICACIÓN			# Exp	%
ALTO	100%	85,6%	218	30,7%
MEDIO	85,6%	70,6%	74	10,4%
BAJO	70,6%	41,7%	275	38,7%
DEFICIENTE	41,7%	0%	144	20,3%
			<b>711</b>	<b>100%</b>




Sistema ÁGIL- Usuario: **Jesus Antonio Mena Rodriguez**




Visor Cartografico




Hidrologia



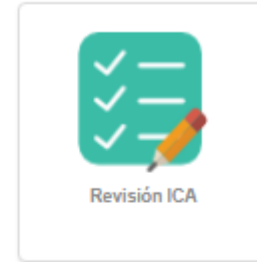
Tableros De Control



SDE



Obligaciones De Licencias




Revisión ICA

## Opciones



Niveles Principales Ríos  
De La ZH Del Cauca



Sancionatorios ANLA



Estadísticas Conflictos  
Territoriales




Estadísticas Denuncias  
Ambientales




SIRH - Captaciones Y  
Vertimientos



Procesos Judiciales  
ANLA



Posconsumo



Piezómetros Vía Al Llano  
Bijagual - Fundadores



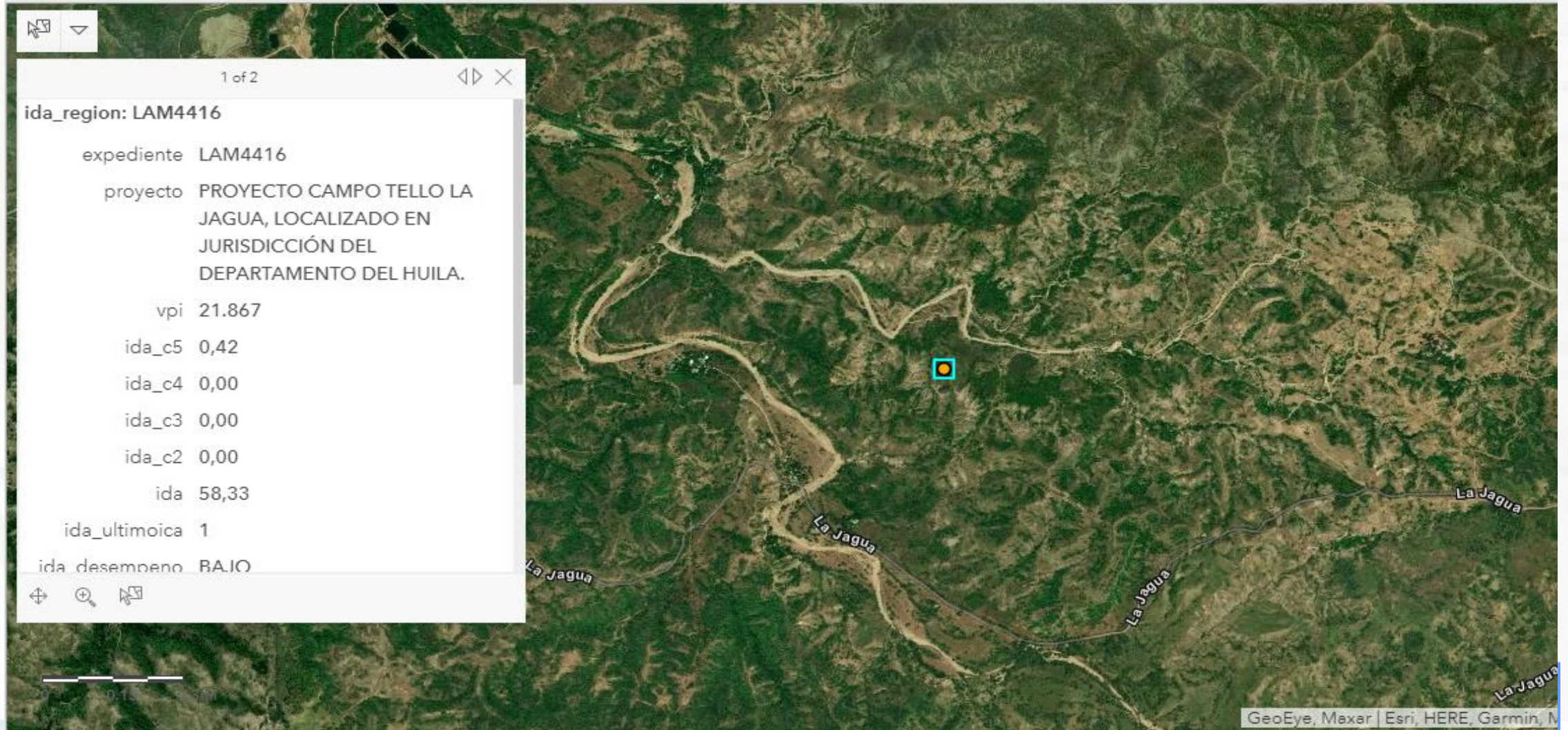
IDA - Índice De  
Desempeño Ambiental

## IDA - Índice de Desempeño Ambiental

2.020


2.019

Exp: LAM4416 - (ICA:21.867) ▾



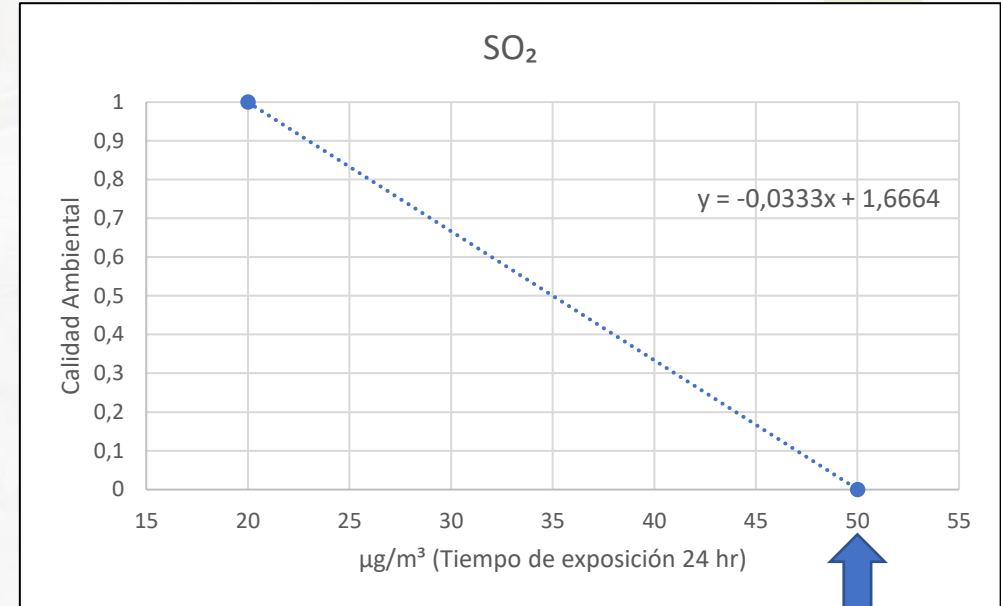
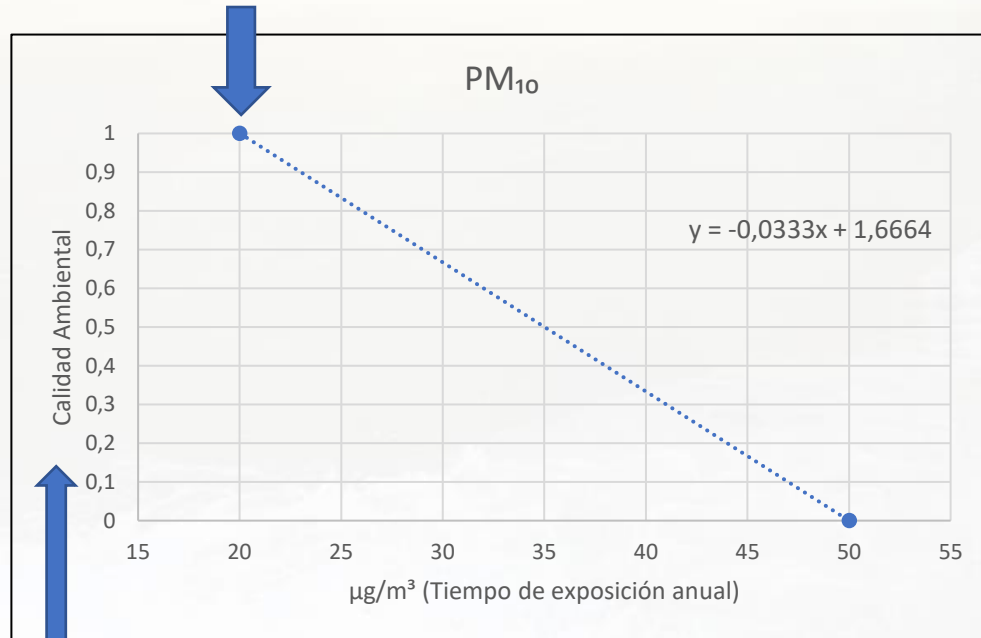


# ÍNDICE DE DESEMPEÑO AMBIENTAL IDA – FASE II



- ✓ Cuantificación y clasificación numérica de la gestión ambiental de cada uno de los POA
- ✓ Mejorar el conocimiento objetivo del desempeño ambiental de los proyectos y su efecto agregado en el uso y explotación sobre los recursos naturales
- ✓ Acceso a repositorio centralizado de información y procesamiento
- ✓ Instrumento que permitirá tomar mejores decisiones en los procesos de evaluación y seguimiento, a partir del análisis de datos, de tal forma, que posibilita definir acciones en beneficio del ambiente y los recursos naturales en todo el territorio nacional.

## Objetivo de calidad



**Desempeño  
ambiental**

**Límite normativo o  
valor licenciado**

Guidelines OMS – 2005 y Resolución 2254 de 2017



El ambiente  
es de todos

Minambiente

# Gracias por su atención

Nuestras redes sociales



@ANLA\_col



@ANLAcOl



Autoridad Nacional de  
Licencias Ambientales



El ambiente  
es de todos

Minambiente